










NOTA DE SERVIÇO - SINALIZAÇÃO VERTICAL

TRECHO 04			
PLACAS	DIMENSÃO CÓDIGO	QUANTIDADES	
		PLACAS	SUPORTES
SINALIZAÇÃO DE OBRA EM DESVIO			
	Ø 0,80	**01	**01
	Ø 0,80	*01	-
	L = 0,25	*01	*01
	1,00 x 0,60	*01	*01
	1,00 x 0,60	**01	**01
	1,00 x 0,60	**01 *01	**01 *01
	2,00 x 1,00	*01	*01
	2,00 x 1,00	**01	**01
	2,00 x 1,00	**01	**01

QUANTITATIVOS

1- SINALIZAÇÃO VERTICAL

PLACAS Ø = 0,80 - 2 unid.
 PLACAS L = 0,25 - 1 unid.
 PLACAS 1,00 x 0,60 - 4 unid.
 PLACAS 2,00 x 1,00 - 3 unid.
 SUPORTE SIMPLES - 10 unid.

2 - SINALIZAÇÃO COMPLEMENTAR

BALIZADORES PISCANTES - 04 unid.
 BALIZADORES REFLETIVOS - 02 unid.
 CAVALETE VAZADO - 21,93 m.
 CERCA DE ISOLAMENTO - 2.060,11 m.

* Placas e suportes que serão reaproveitados do TRECHO 03.

** Placas e suportes a serem implantados no trecho.

OBS.: Para fins de reaproveitamento das placas de obras, foi considerada uma vida útil de aproximadamente 1 ano a partir da implantação no trecho.

R00	Versão inicial	NOV/14	Eng°. Fernando
REVISÃO	OBSERVAÇÕES	DATA	VISTO
PREFEITURA MUNICIPAL DE PELOTAS UNIDADE DE GERENCIAMENTO DE PROJETOS - UGP			
PROJETO DE MOBILIDADE URBANA Eduardo Leite - Prefeito Municipal Jair Seidel - Secretário Executivo da UGP			
PROJETO:		ARQUIVO:	
INCORP CONSULTORIA E ASSESSORIA LTDA.		MUDC-11-PESOR00.dwg	
RESPONSÁVEL TÉCNICO:		DATA:	
ENG° JOSÉ CARLOS TEIXEIRA TEDESCO CREA: RS005546		FEV/2015	
PROJETO EXECUTIVO		ESCALA:	
		S/E	
TRECHO:		REVISÃO:	
ZONA URBANA DO MUNICÍPIO DE PELOTAS/RS		R00	
AVENIDA DUQUE DE CAXIAS		PRANCHA:	
NOTA DE SERVIÇO		14/20	
PROJETO DE SINALIZAÇÃO DE OBRAS (DESVIO TIPO)			